

УТВЕРЖДАЮ



Директор МКОУ «Болоховский
центр образования № 2»

Л.И.Агеева

«06» ноября 2020 г.

АКТ ОБСЛЕДОВАНИЯ ОБЪЕКТА К ПАСПОРТУ ДОСТУПНОСТИ ОБЪЕКТА

№ 1

Киреевский район Тульской области

Наименование территориального
образования субъекта РФ

«06» ноября 2020 г.

1. Общие сведения об объекте

1.1. Наименование (вид) объекта здание Муниципального казенного общеобразовательного учреждения «Болоховский центр образования № 2» муниципального образования Киреевский район

1.2. Адрес объекта 301280 Тульская область, Киреевский район, г. Болохово, ул. Мира, д. 33

1.3. Сведения о размещении объекта:

отдельно стоящее здание 4 этажа, 4021,5 кв. м
часть здания _____ этажей (или на _____ этаже), _____ кв.м
наличие прилегающего земельного участка (да, нет); кв. м

1.4. Год постройки здания 1961г., последнего капитального ремонта не производился

1.5. Дата предстоящих плановых ремонтных работ: текущего 2020 год, капитального нет

1.6. Название организации (учреждения), (полное юридическое наименование – согласно Уставу, краткое наименование) Муниципальное казенное общеобразовательное учреждение «Болоховский центр образования № 2» муниципального образования Киреевский район
(краткое название: МКОУ «Болоховский центр образования № 2»)

1.7. Юридический адрес организации (учреждения) 301280 Тульская область, Киреевский район, г. Болохово, ул. Мира, д.33

2. Характеристика деятельности организации на объекте

Дополнительная информация _____

3. Состояние доступности объекта

3.1. Путь следования к объекту пассажирским транспортом по средствам такси
(описать маршрут движения с использованием пассажирского транспорта)

наличие адаптированного пассажирского транспорта к объекту по средствам такси

3.2 Путь к объекту от ближайшей остановки пассажирского транспорта:

3.2.1. Расстояние до объекта от остановки транспорта 1000 м

3.2.2. Время движения (пешком) 20 мин

3.2.3. Наличие выделенного от проезжей части пешеходного пути (да, нет)

3.2.4. Перекрестки: нерегулируемые; регулируемые, со звуковой сигнализацией, таймером, нет

3.2.5. Информация на пути следования к объекту: акустическая, тактильная, визуальная

3.2.6. Перепады высоты на пути: есть, нет описать: бордюры с адаптированными пешеходными уклонами не более 5%

Их обустройство для инвалидов на коляске: да, нет (нет)

3.3. Организация доступности объекта для инвалидов – форма обслуживания

№ п/п	Категория инвалидов (вид нарушения)	Вариант организации доступности объекта (формы обслуживания)*
1.	Все категории инвалидов и МГН	«ДУ»
	<i>в том числе инвалиды:</i>	
2.	передвигающиеся на креслах-колясках	«ДЧ»
3.	с нарушениями опорно-двигательного аппарата	«ДЧ»
4.	с нарушениями зрения	«ВНД»
5.	с нарушениями слуха	«А»
6.	с нарушениями умственного развития	«А»

* - указывается один из вариантов: «А» (доступность всех зон и помещений – универсальная), «Б» (доступны специально выделенные участки и помещения), «ДУ» (доступность условная: дополнительная помощь сотрудника, услуги на дому, дистанционно), «ВНД» (временно недоступно).

3.4. Состояние доступности основных структурно-функциональных зон

№ п/п	Основные структурно-функциональные зоны	Состояние доступности, в том числе для основных категорий инвалидов**	№ фото
1.	Территория, прилегающая к зданию (участок)	ДЧ-И (К,О,У,Г)	2,3,4,5
2.	Вход (входы) в здание	ДЧ- И (К,О,У,Г)	8,10
3.	Путь (пути) движения внутри здания (в т.ч. пути эвакуации)	ДЧ- И (К,О,У,Г)	15,16,17,18, 20,21
4.	Зона целевого назначения здания (целевого посещения объекта)	ДЧ- И (К,О,У,Г)	22,23,29
5.	Санитарно-гигиенические помещения	ДЧ- И (К,О)	24,25
6.	Система информации и связи (на всех зонах)	ДЧ- И (К,О,У)	26,27,28
7.	Пути движения к объекту (от остановки транспорта)	ДЧ- И (К,О,Г,У)	3.1,3.2

** Указывается: **ДП-В** - доступно полностью всем; **ДП-И** (К, О, С, Г, У) – доступно полностью избирательно (указать категории инвалидов); **ДЧ-В** - доступно частично всем; **ДЧ-И** (К, О, С, Г, У) – доступно частично избирательно (указать категории инвалидов); **ДУ** - доступно условно, **ВНД** – недоступно

3.5. ИТОГОВОЕ ЗАКЛЮЧЕНИЕ о состоянии доступности объекта: ДЧ-И

4. Управленческое решение (проект)

4.1. Рекомендации по адаптации основных структурных элементов объекта:

№ п/п	Основные структурно-функциональные зоны объекта	Рекомендации по адаптации объекта (вид работы)*
1.	Территория, прилегающая к зданию (участок)	Текущий ремонт
2.	Вход (входы) в здание	Текущий ремонт
3.	Путь (пути) движения внутри здания (в т.ч. пути эвакуации)	Текущий ремонт
4.	Зона целевого назначения здания (целевого посещения объекта)	Текущий ремонт
5.	Санитарно-гигиенические помещения	
6.	Система информации на объекте (на всех зонах)	индивидуальное решение с ТСР
7.	Пути движения к объекту (от остановки транспорта)	индивидуальное решение с ТСР -
8.	Все зоны и участки	Текущий ремонт

*- указывается один из вариантов (видов работ): не нуждается; ремонт (текущий, капитальный); индивидуальное решение с ТСР; технические решения невозможны – организация альтернативной формы обслуживания

4.2. Период проведения работ по мере поступления финансовых средств
в рамках исполнения плана

(указывается наименование документа: программы, плана)

4.3. Ожидаемый результат (по состоянию доступности) после выполнения работ по адаптации частично доступно

Оценка результата исполнения программы, плана (по состоянию доступности) удовлетворительно

4.4. Для принятия решения требуется, не требуется (нужное подчеркнуть):

4.4.1. Согласование на Комиссии _____
(наименование Комиссии по координации деятельности в сфере обеспечения доступной среды жизнедеятельности для инвалидов и других МГН, совещательные органы МО)

4.4.2. Согласование работ с надзорными органами (в сфере проектирования и строительства, архитектуры, охраны памятников, другое - указать) _____

4.4.3. Техническая экспертиза; разработка проектно-сметной документации.

4.4.4. Согласование с вышестоящей организацией (собственником объекта).

4.4.5. Согласование с общественными организациями инвалидов _____.

4.4.6. Другое _____

Имеется заключение уполномоченной организации о состоянии доступности объекта (наименование документа и выдавшей его организации, дата), прилагается _____

4.4.7. Информация может быть размещена (обновлена) на Карте доступности Тульской области 09.11.2020 г. <http://co2bolohovo.ru>

Руководитель рабочей группы

Директор МКОУ «Болоховский центр образования № 2» Агеева Л.И. _____ (Подпись)

Члены рабочей группы:

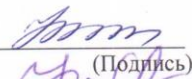
Заместитель директора по УВР Поголяева Л.Н. _____ (Подпись)

Ответственный по ОТ и ТБ Агеева О.В. _____ (Подпись)

В том числе:

представители организации, расположенной на объекте
Заведующий хозяйством Турушева Н.Н.

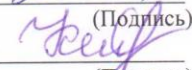
(Должность, Ф.И.О.)




(Подпись)

Председатель профсоюзного комитета Кейль О.К.

(Должность, Ф.И.О.)



(Подпись)

Управленческое решение согласовано « 06 » ноябр. 20 20 г. (протокол № 1)
Комиссией
Председатель правления
Киреевской районной организации инвалидов Костиков А.И. 

(Подпись)

УТВЕРЖДАЮ

Директор МКОУ «Болоховский
центр образования № 2»

Л.И.Агеева

«06» *ноября* 20*20*г.



**АКТ ОБСЛЕДОВАНИЯ ОБЪЕКТА
К ПАСПОРТУ ДОСТУПНОСТИ ОБЪЕКТА**

№ 2

Киреевский район Тульской области

Наименование территориального
образования субъекта РФ

«06» *ноября* 20*20*г.

1. Общие сведения об объекте

1.1. Наименование (вид) объекта здание Муниципального казенного общеобразовательного учреждения «Болоховский центр образования № 2» муниципального образования Киреевский район

1.2. Адрес объекта 301280 Тульская область, Киреевский район, г. Болохово, ул. Мира, д. 15а

1.3. Сведения о размещении объекта:

отдельно стоящее здание 2 этажа, 541,2 кв. м

часть здания _____ этажей (или на _____ этаже), _____ кв.м

наличие прилегающего земельного участка (да, нет); кв. м

1.4. Год постройки здания 1964г., последнего капитального ремонта не производился

1.5. Дата предстоящих плановых ремонтных работ: текущего 2020 год, капитального нет

1.6. Название организации (учреждения), (полное юридическое наименование – согласно Уставу, краткое наименование) Муниципальное казенное общеобразовательное учреждение «Болоховский центр образования № 2» муниципального образования Киреевский район. Структурное подразделение дошкольного общего образования.

(краткое название: МКОУ «Болоховский центр образования № 2» структурное подразделение дошкольного общего образования.

1.7. Юридический адрес организации (учреждения) 301280 Тульская область, Киреевский район, г. Болохово, ул. Мира, д.33

2. Характеристика деятельности организации на объекте

Дополнительная информация _____

3. Состояние доступности объекта

3.1. Путь следования к объекту пассажирским транспортом по средствам такси
(описать маршрут движения с использованием пассажирского транспорта)

наличие адаптированного пассажирского транспорта к объекту по средствам такси

3.2 Путь к объекту от ближайшей остановки пассажирского транспорта:

3.2.1. Расстояние до объекта от остановки транспорта 300 м

3.2.2. Время движения (пешком) 5 мин

- 3.2.3. Наличие выделенного от проезжей части пешеходного пути (да, нет)
- 3.2.4. Перекрестки: нерегулируемые; регулируемые, со звуковой сигнализацией, таймером, нет
- 3.2.5. Информация на пути следования к объекту: акустическая, тактильная, визуальная
- 3.2.6. Перепады высоты на пути: есть, нет

3.3. Организация доступности объекта для инвалидов – форма обслуживания

№ п/п	Категория инвалидов (вид нарушения)	Вариант организации доступности объекта (формы обслуживания)*
1.	Все категории инвалидов и МГН	«ДУ»
	<i>в том числе инвалиды:</i>	
2.	передвигающиеся на креслах-колясках	«ДЧ»
3.	с нарушениями опорно-двигательного аппарата	«ДЧ»
4.	с нарушениями зрения	«ВНД»
5.	с нарушениями слуха	«А»
6.	с нарушениями умственного развития	«А»

* - указывается один из вариантов: «А» (доступность всех зон и помещений – универсальная), «Б» (доступны специально выделенные участки и помещения), «ДУ» (доступность условная: дополнительная помощь сотрудника, услуги на дому, дистанционно), «ВНД» (временно недоступно).

3.4. Состояние доступности основных структурно-функциональных зон

№ п/п	Основные структурно-функциональные зоны	Состояние доступности, в том числе для основных категорий инвалидов**	№ фото
1.	Территория, прилегающая к зданию (участок)	ДП-В	1,21,2223
2.	Вход (входы) в здание	ДЧ-И (К,О,У,Г)	2-6
3.	Путь (пути) движения внутри здания (в т.ч. пути эвакуации)	ДЧ- И (К,О,У,Г)	7
4.	Зона целевого назначения здания (целевого посещения объекта)	ДЧ- И (К,О,У,Г)	24,26
5.	Санитарно-гигиенические помещения	ДЧ- И (К,О)	13-15
6.	Система информации и связи (на всех зонах)	ДЧ- И (К,О,У)	20
7.	Пути движения к объекту (от остановки транспорта)	ДЧ- И (К,О,Г,У)	25

** Указывается: ДП-В - доступно полностью всем; ДП-И (К, О, С, Г, У) – доступно полностью избирательно (указать категории инвалидов); ДЧ-В - доступно частично всем; ДЧ-И (К, О, С, Г, У) – доступно частично избирательно (указать категории инвалидов); ДУ - доступно условно, ВНД – недоступно

3.5. ИТОГОВОЕ ЗАКЛЮЧЕНИЕ о состоянии доступности объекта: ДЧ-И

4. Управленческое решение (проект)

4.1. Рекомендации по адаптации основных структурных элементов объекта:

№ п/п	Основные структурно-функциональные зоны объекта	Рекомендации по адаптации объекта (вид работы)*
1.	Территория, прилегающая к зданию (участок)	Текущий ремонт
2.	Вход (входы) в здание	Текущий ремонт
3.	Путь (пути) движения внутри здания (в т.ч. пути эвакуации)	Текущий ремонт
4.	Зона целевого назначения здания (целевого посещения объекта)	Текущий ремонт
5.	Санитарно-гигиенические помещения	
6.	Система информации на объекте (на всех зонах)	индивидуальное решение с ТСП
7.	Пути движения к объекту (от остановки транспорта)	индивидуальное решение с ТСП -
8.	Все зоны и участки	Текущий ремонт

*- указывается один из вариантов (видов работ): не нуждается; ремонт (текущий, капитальный); индивидуальное решение с ТСП; технические решения невозможны – организация альтернативной формы обслуживания

4.2. Период проведения работ по мере поступления финансовых средств
в рамках исполнения плана
(указывается наименование документа: программы, плана)

4.3. Ожидаемый результат (по состоянию доступности) после выполнения работ по адаптации частично доступно

Оценка результата исполнения программы, плана (по состоянию доступности) удовлетворительно

4.4. Для принятия решения требуется, не требуется (нужное подчеркнуть):

4.4.1. Согласование на Комиссии _____
(наименование Комиссии по координации деятельности в сфере обеспечения доступной среды жизнедеятельности для инвалидов и других МГН, совещательные органы МО)

4.4.2. Согласование работ с надзорными органами (в сфере проектирования и строительства, архитектуры, охраны памятников, другое - указать)

4.4.3. Техническая экспертиза; разработка проектно-сметной документации.

4.4.4. Согласование с вышестоящей организацией (собственником объекта).

4.4.5. Согласование с общественными организациями инвалидов _____.

4.4.6. Другое _____

Имеется заключение уполномоченной организации о состоянии доступности объекта (наименование документа и выдавшей его организации, дата), прилагается

4.4.7. Информация может быть размещена (обновлена) на Карте доступности Тульской области 09.11.2020 г. <http://co2bolohovo.ru>

Руководитель рабочей группы

Директор МКОУ «Болоховский центр образования № 2» Агеева Л.И.

(Должность, Ф.И.О.)


(Подпись)

Члены рабочей группы:

Заместитель директора по УВР Поголяева Л.Н.

(Должность, Ф.И.О.)


(Подпись)

Ответственный по ОТ и ТБ Агеева О.В.

(Должность, Ф.И.О.)


(Подпись)

В том числе:

представители организации, расположенной на объекте

Заведующий хозяйством Турушева Н.Н.


(Должность, Ф.И.О.)



(Подпись)

Председатель профсоюзного комитета Кейль О.К.

(Должность, Ф.И.О.)



(Подпись)

Управленческое решение согласовано « 06 » ноября 2020г. (протокол № 1)
Комиссией

Председатель правления

Киреевской районной организации инвалидов Костиков А.И.



(Подпись)